

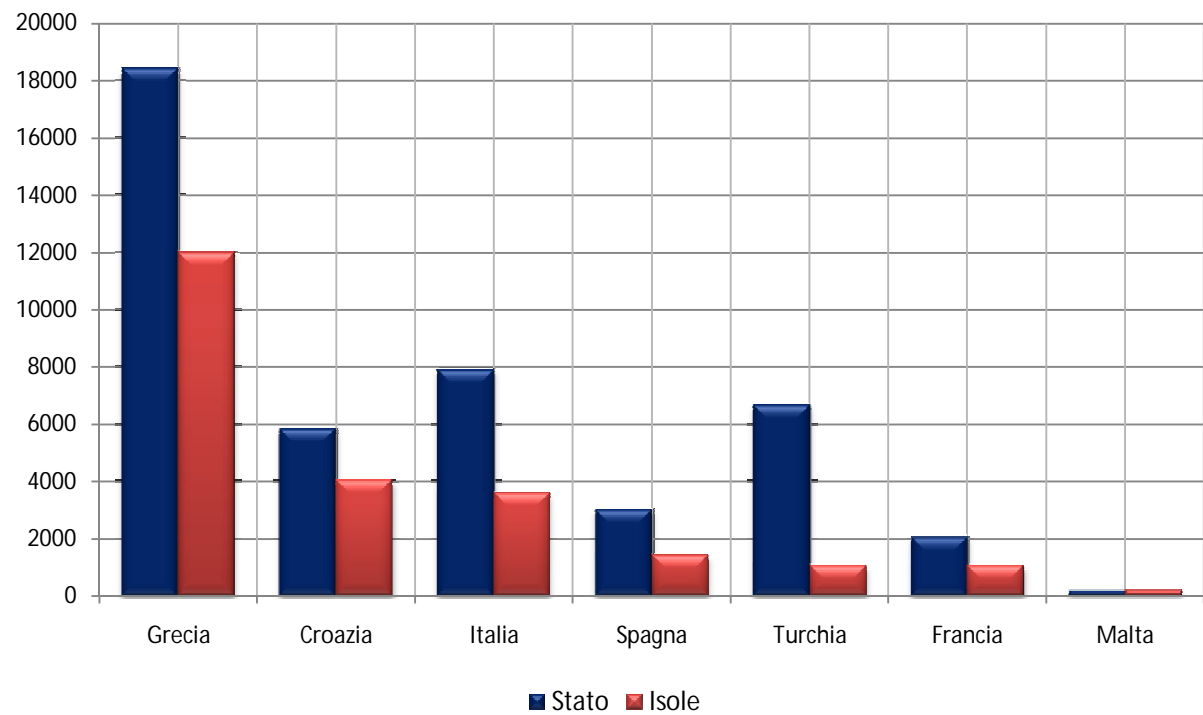


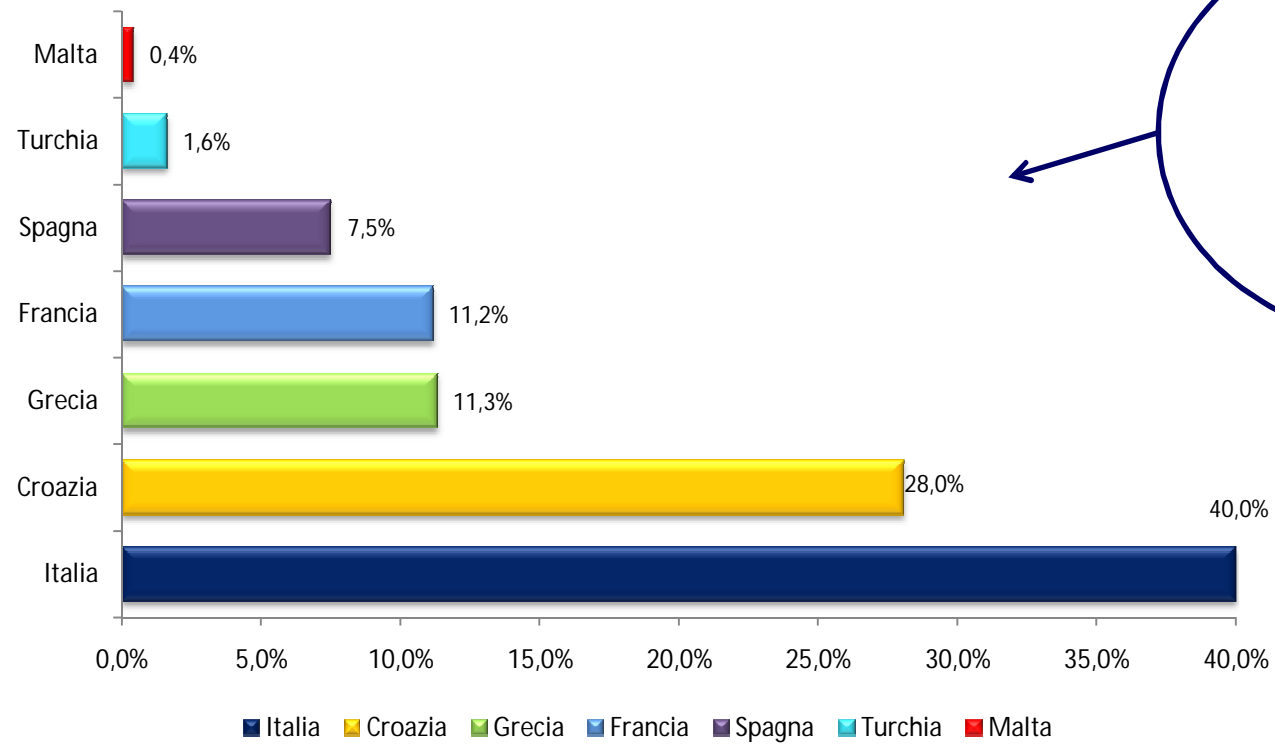
Offerta turistica nautica nei paesi europei del Bacino del Mediterraneo

Giovanni Ruggieri
Presidente dell'Osservatorio sul Turismo delle Isole Europee - OTIE
Presidente Assonautica Palermo



Estensione
costiera degli
Stati del
Mediterraneo e
delle loro isole
(Km)

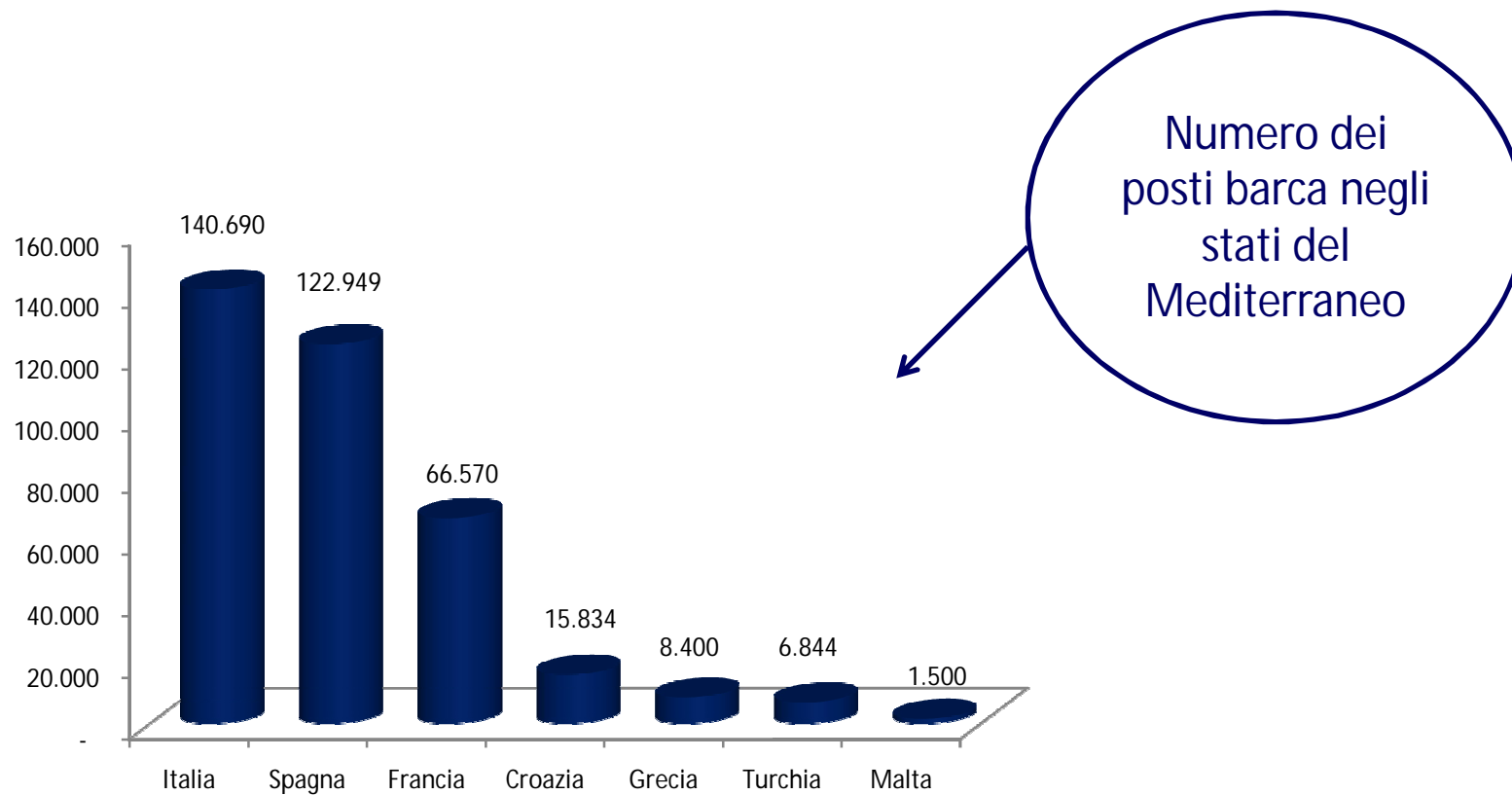




Distribuzione
percentuale
delle strutture
portuali negli
Stati del
Mediterraneo

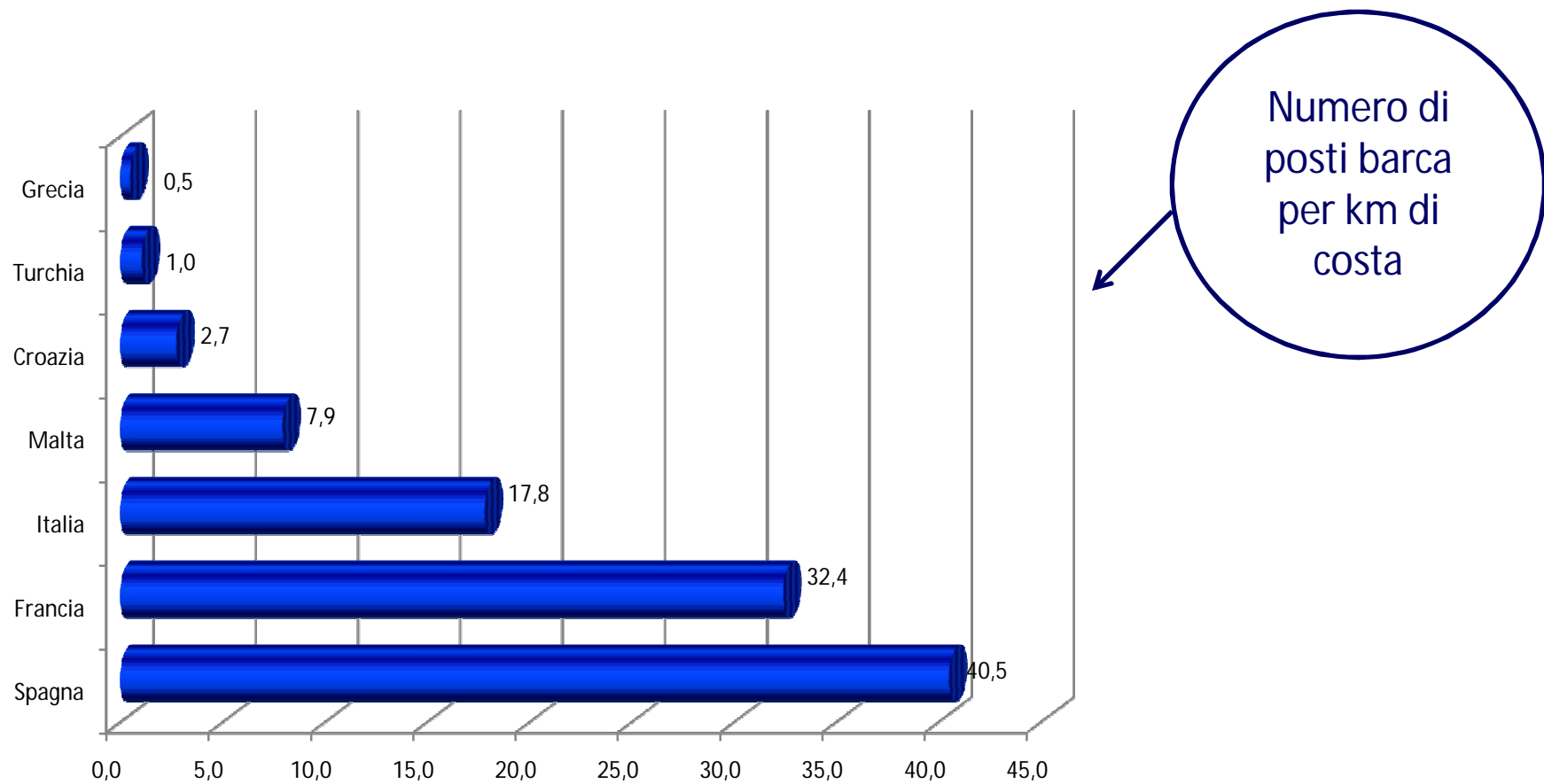
Dati al 2007, eccetto Grecia (2004) , Malta (2004) e Turchia (2002)





Dati al 2007, eccetto Grecia (2004) , Malta (2004) e Turchia (2002)



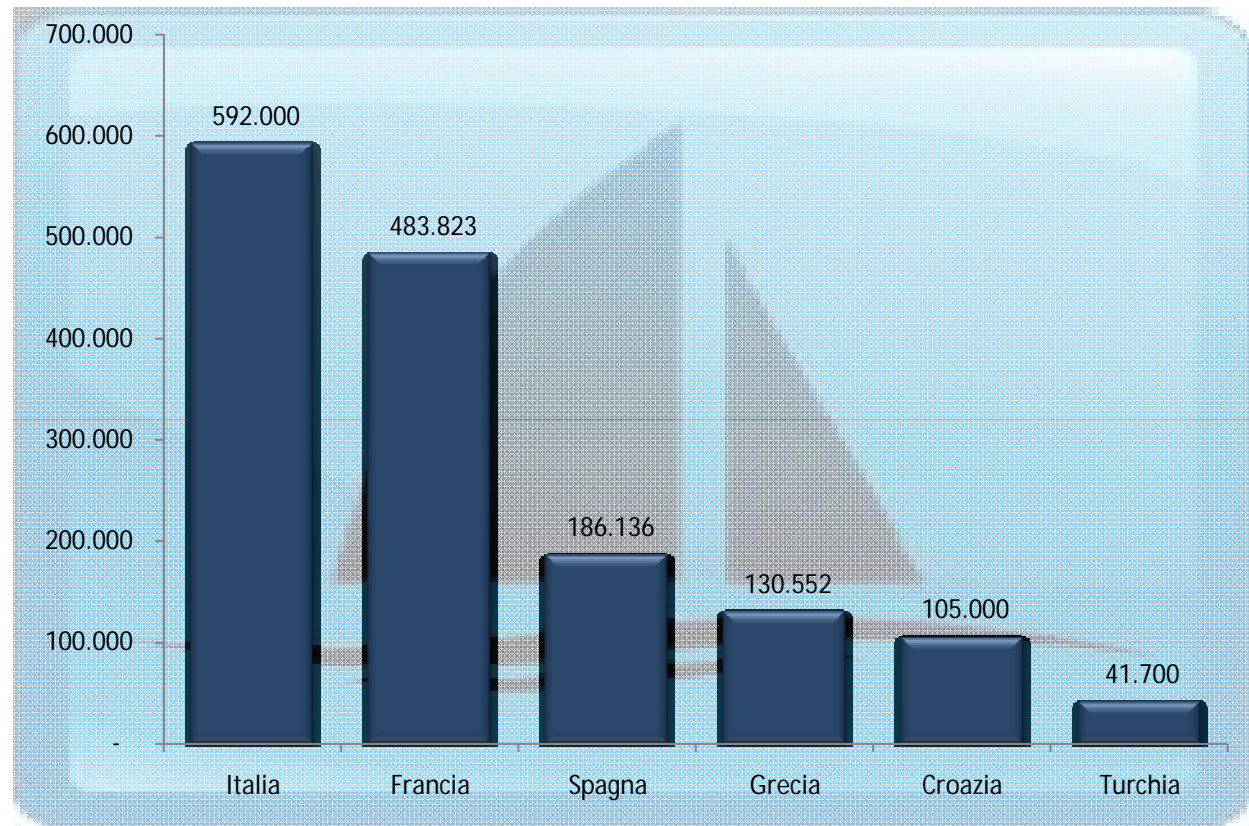


Dati al 2007, eccetto Grecia (2004) , Malta (2004) e Turchia (2002)





Consistenza
del Parco
nautico negli
stati del
Mediterraneo

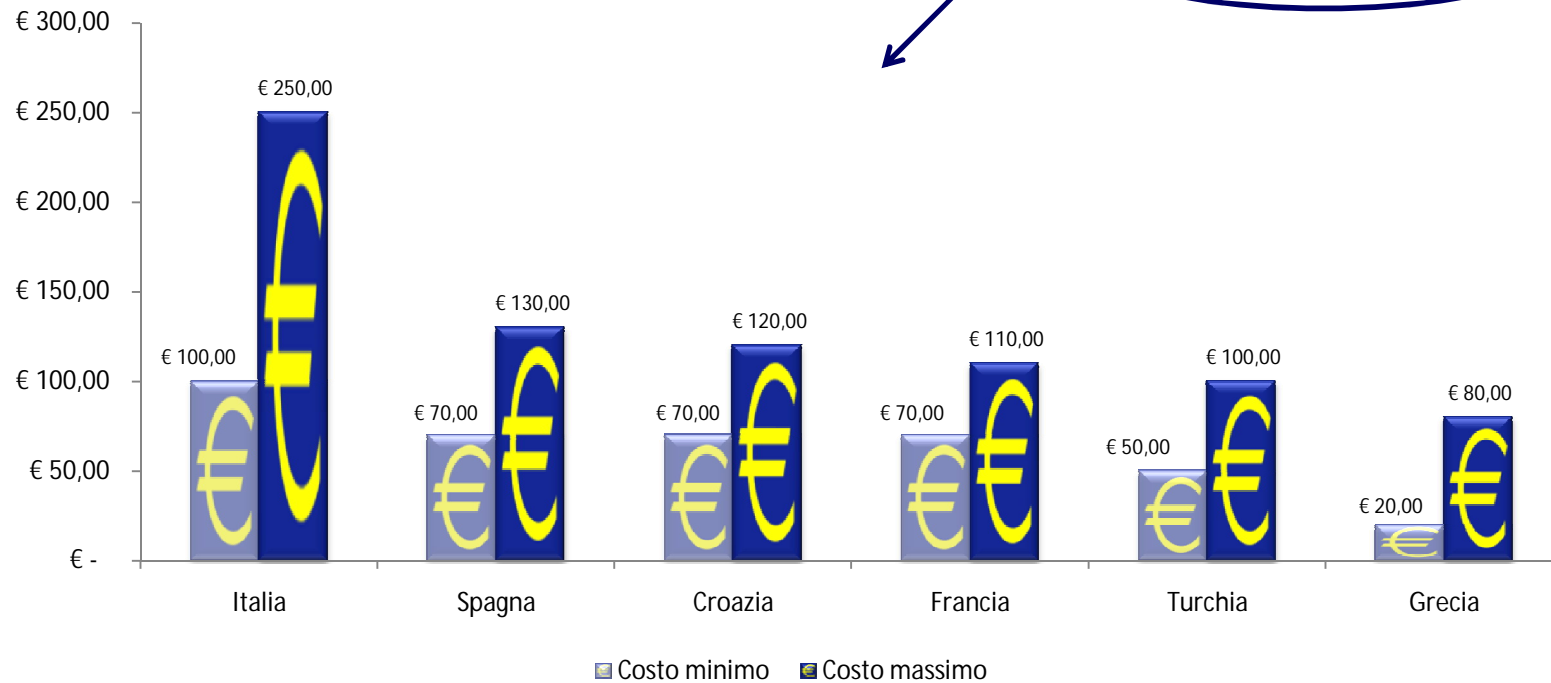


Ultimi dati disponibili UCINA 2007-2008. Malta = ND





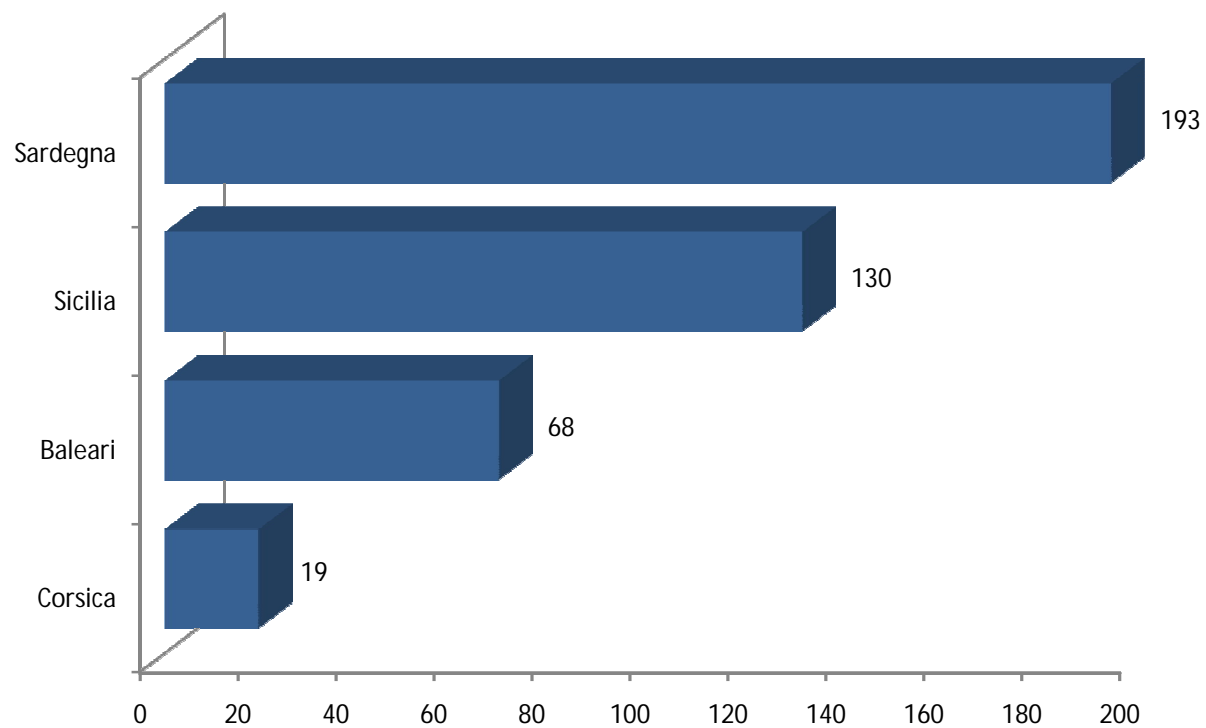
Costo medio posto barca per transito giornaliero



FOCUS SULLE ISOLE OCCIDENTALI DEL MEDITERRANEO



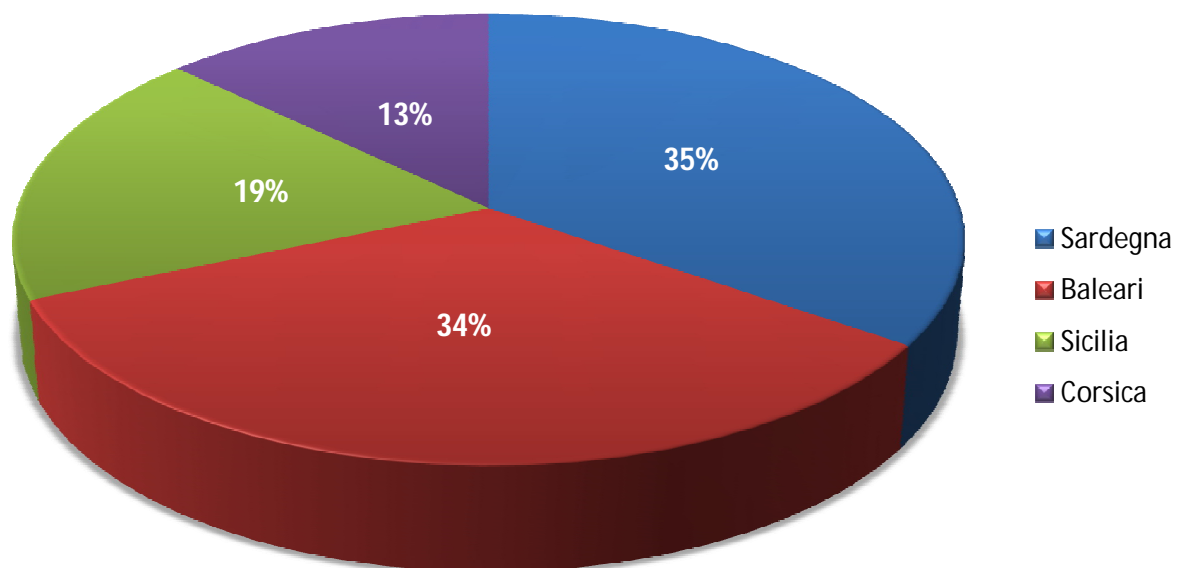
Numero di
strutture
portuali



FOCUS SULLE ISOLE OCCIDENTALI DEL MEDITERRANEO



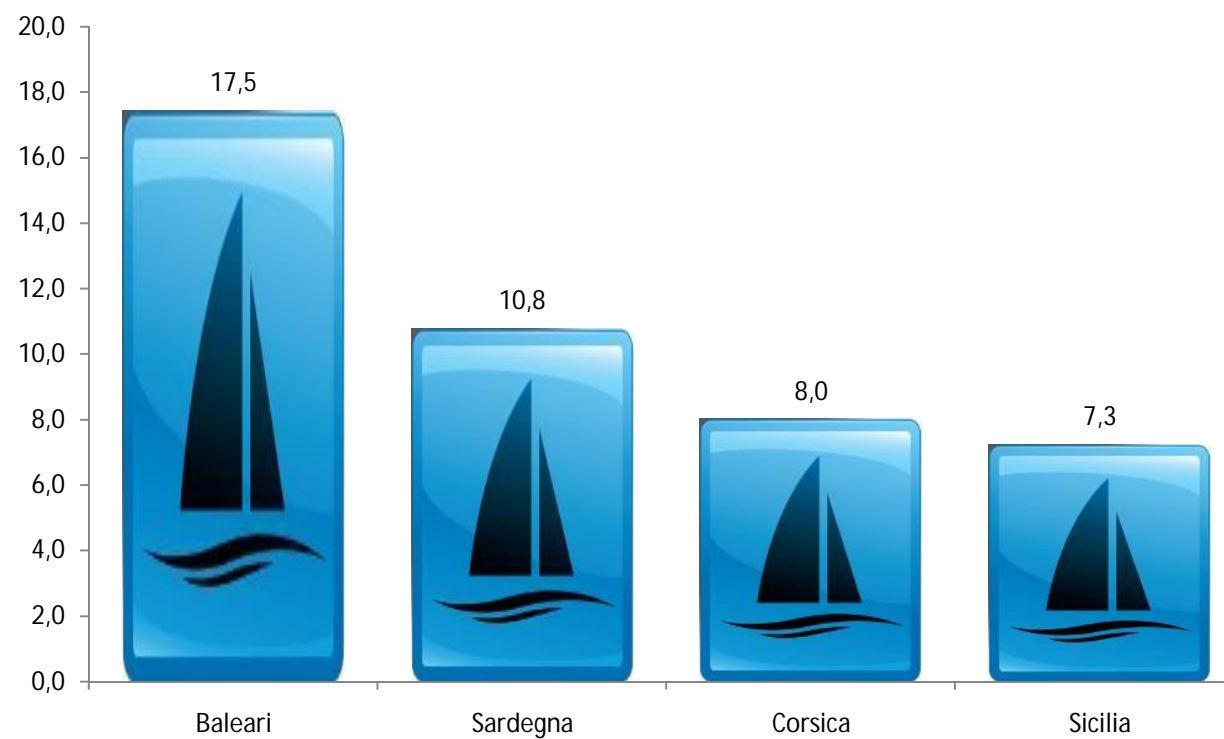
Distribuzione
percentuale dei
posti barca tra le
isole occidentali del
Mediterraneo



FOCUS SULLE ISOLE OCCIDENTALI DEL MEDITERRANEO



Numero di posti
barca ogni km di
costa delle Isole
Occidentali del
Mediterraneo





Le principali
rotte del
Turismo Nautico
nel
Mediterraneo





Grazie per l'attenzione

OTIE

Osservatorio sul Turismo delle Isole Europee

Observatory on Tourism in the European Islands

Observatoire sur le Tourisme dans les Iles Européennes

Via E. Amari, 38 - 90139 Palermo – ITALY

Phone: +39 091 6117527 - Fax : +39 091 3809828

www.otie.org mail: ruggieri@otie.org